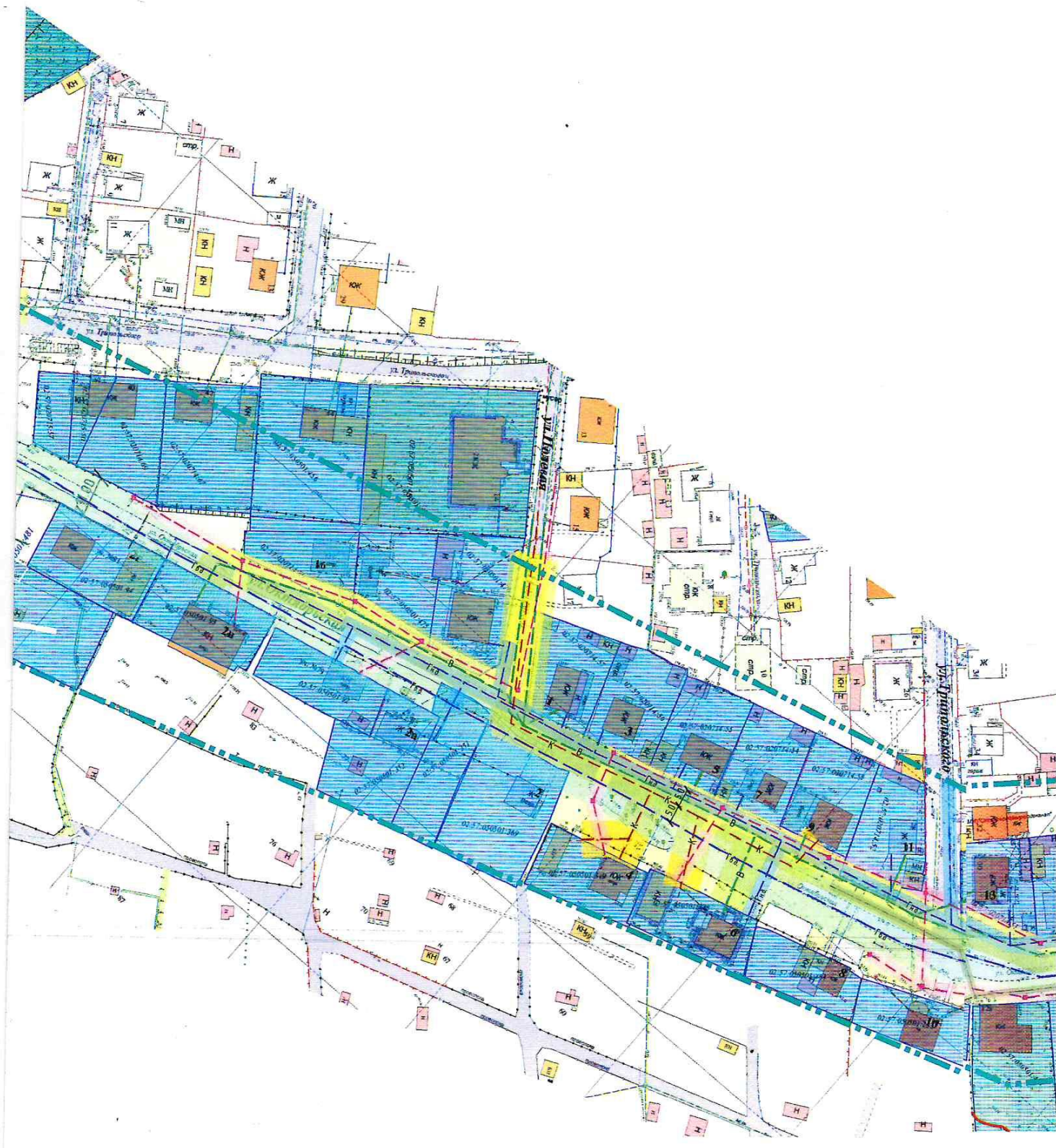


**СДТ "Ручеек"**

**СДТ "Восточный"**









СДТ
















Нефтяник





**УСЛОВНЫЕ ОБОЗ**

-  - Граница проекта
-  02:57:020602:377 - Кадастровый номер
-  - Граница земель
-  - Утвержденная "К" ГО г.Октябрьский
-  - Охранная зона 2
-  - Охранная зона 3
-  - Охранная зона 6
-  - Охранная зона 8
-  - Охранная зона 10
-  - Охранная зона 11
-  - Охранная зона 14





**НАЧЕНИЯ**

1 планировки территории

чер учётного земельного участка

эго участка, стоящего на кадастром учёте

расная" линия Постановлением главы администрации  
от 06.02.2008г. №226

изопровода высокого давления

изопровода низкого давления

дпровода

кабеля

ализации

еля связи

иневой канализации

**Примечание:**

1. Схема границ зон с особыми условиями использования территории разработана на топографической съёмке, выданной МБУ "УАиГ" г.Октябрьского в 2018г. в соответствии с республиканскими нормами градостроительного проектирования и местными нормативами градостроительного проектирования городского округа город Октябрьский Республики Башкортостан

						00-04-2018 ППТ.06ЧП		
						Документация по планировке территории городского округа город Октябрьский Республики Башкортостан, с целью изменения красных линий ул Октябрьская		
Изм.	К.уч.	№док.	Лист	Подпись	Дата	Стадия	Лист	Листов
		Кузнецов				ППТ	4	5
		Миловзорова						
		Миловзорова						
						Схема границ зон с особыми условиями использования территории. М 1:1000		
						МБУ "УАиГ" ГО г.Октябрьский		